Sophie-Antipolis • 1 et 2 octobre 2015

Colloque • ITTECOP

Infrastructures de transports terrestres, écosystèmes et paysages

SYNERGIE

Mise en synergie des réseaux : évaluer la contribution des emprises des infrastructures linéaires de RTE et de SNCF réseau aux continuités écologiques

Magalie Franchomme et Sylvie Delmer

Maîtres de conférences, Géographie,

TVES – Université de Lille

Un contexte régional favorable

Présidence des verts (1992-98) — **Traduction dans SSCENR puis SRADT** — **4 documents**

- **1992** — Contrat de corridors biologiques
- **1993** — Projet Ecotone
- **1995** — Publication classeur Trame verte (59)
- **2000** — Début des réflexions autour du SRADT
- **2006** — Schéma régional d'orientation (Schéma TVB)
- **2014** — SRCE-TVB
- 2015 – Lancement **SYNERGIE**

Densité du réseau RTE

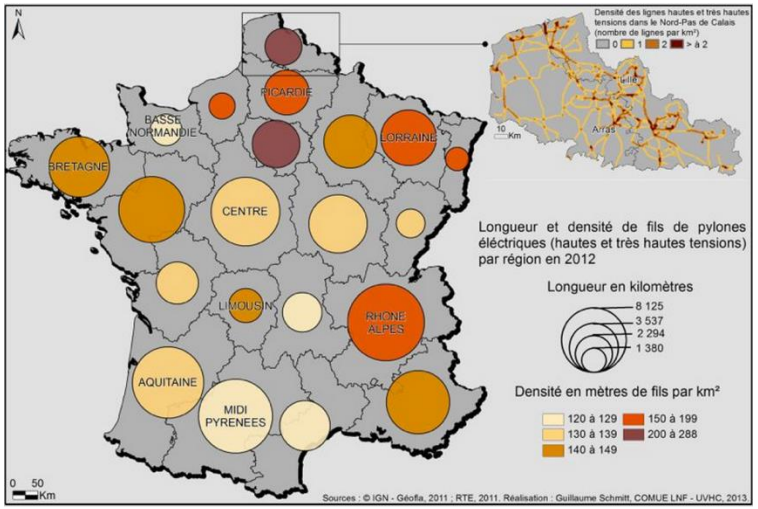

Objectifs du projet

1. Qualifier les opportunités foncières de la mise en synergie des ILTe et du SRCE
2. Améliorer les connaissances sur les relations entre biodiversité, paysage et ILTe
3. Identifier les modalités de maintien ou de rétablissement de la fonctionnalité écologique en cohérence avec le SRCE

Un projet pluridisciplinaire : 3 universités, 4 laboratoires, 1 bureau d'étude

=

4 axes de travail

géographes, aménageurs, écologues, politistes, architectes…

Des travaux / projets antérieurs

Un projet structuré en 4 axes

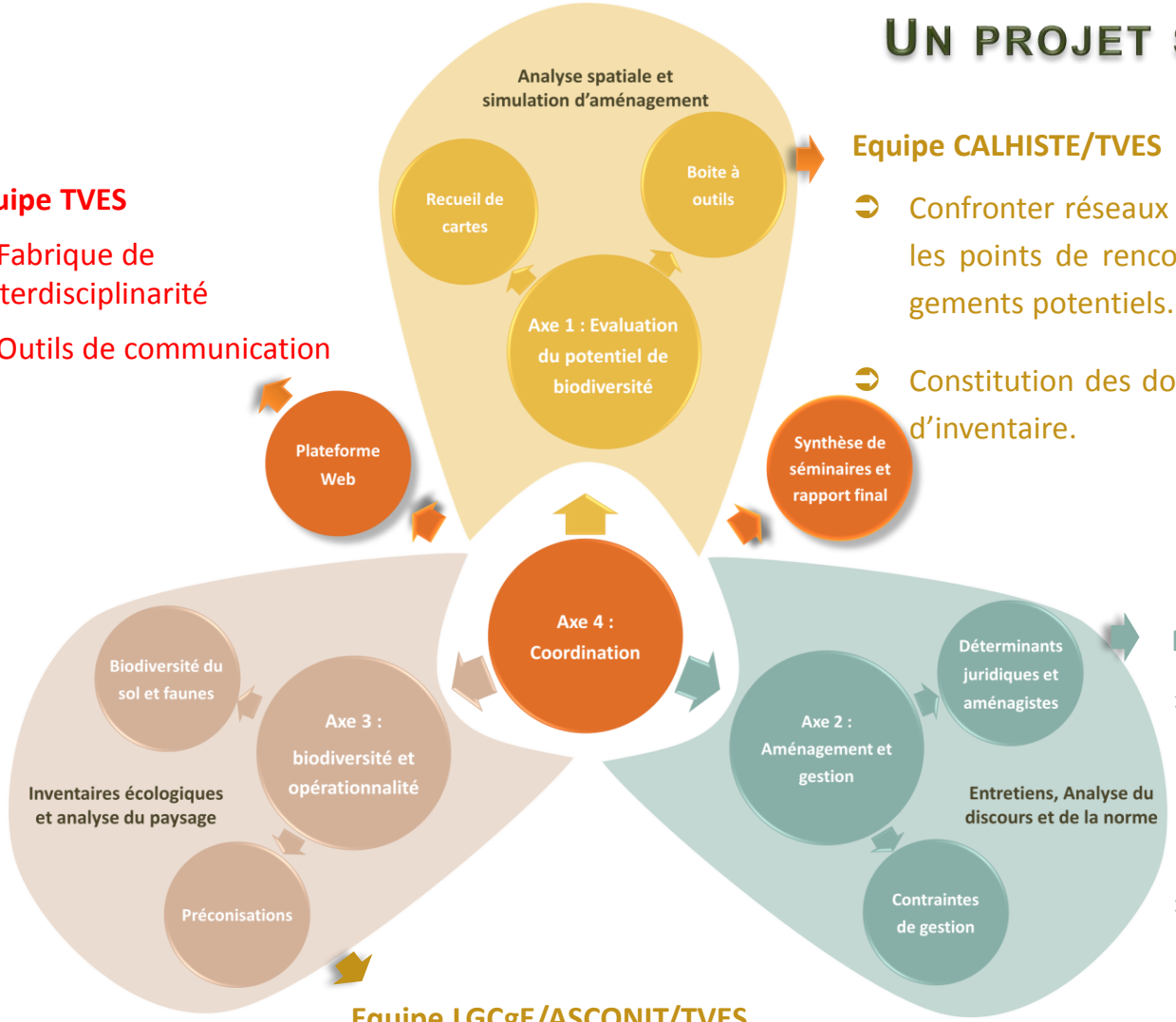

Equipe TVES

- Fabrique de l'interdisciplinarité
- Outils de communication

Equipe CALHISTE/TVES

- Confronter réseaux de transport et SRCE pour identifier les points de rencontre et estimer les effets d'aménagements potentiels.
- Constitution des données et pré-identification des sites d'inventaire.

Equipe CERAPS/TVES

- Inventaire et analyse des déterminants juridiques et contractuels agissant sur la mise en cohérence de la TVB régionale et des ILTe.
- Définition des cadres normatifs des préconisations écologiques.

Equipe LGCgE/ASCONIT/TVES

- Mesurer la biodiversité liée aux infrastructures selon 3 dimensions (site, linéaire, paysagère).
- Préconisations et recommandations en faveur de la connectivité et de la biodiversité.

PREMIERS TRAVAUX…

2 séminaires de travail (janvier et avril)

- ✓ Séminaire de lancement du programme : rencontre avec les opérateurs et réflexion autour des sollicitation du CS/CO.
- ✓ Séminaire d'étude organisé autour de présentation par axe = identifier le vocabulaire et les concepts propres aux disciplines et/ou approches.

➲ Constitution d'un thésaurus (zone enjeux de biodiversité, point de conflit, contrat).

Collecte de données préalables

- ✓ Axe 1 : Collecte des données opérateurs (RTE, SNCF), institutionnelles (SRCE), environnementales, et natura-listes = quelques retards.
- ✓ Axe 2 : Réalisation d'un stage de 2 mois en juillet-août = comprendre les contraintes de gestion et d'aménagements des ILTe.

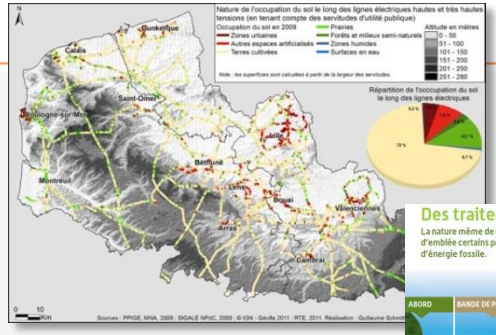

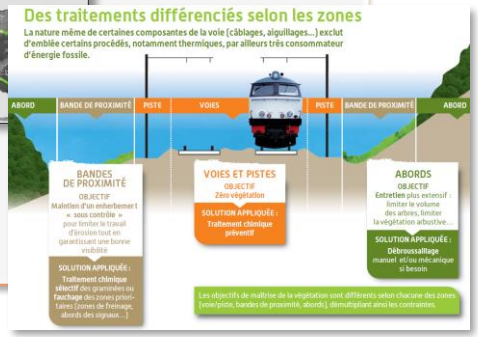

Plateforme web

Plateforme SYNERGIE : Partage et communication

http://synergie-npdc.univ-lille1.fr
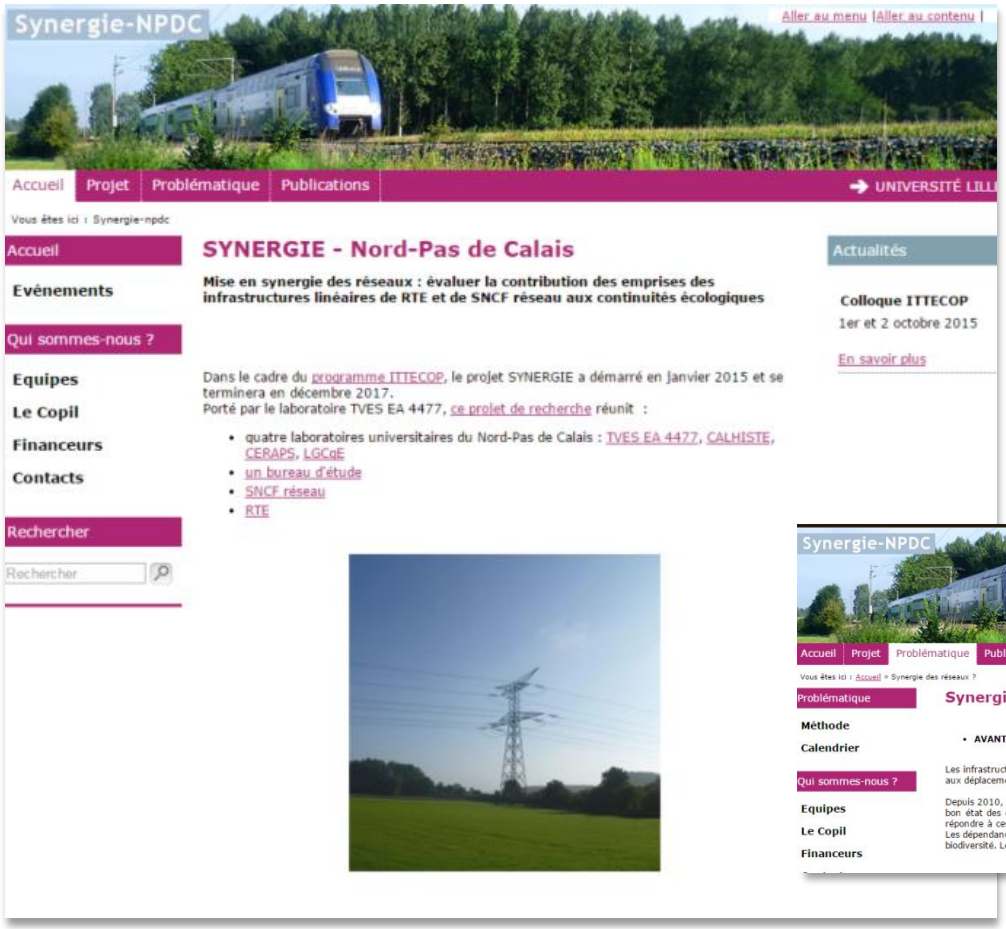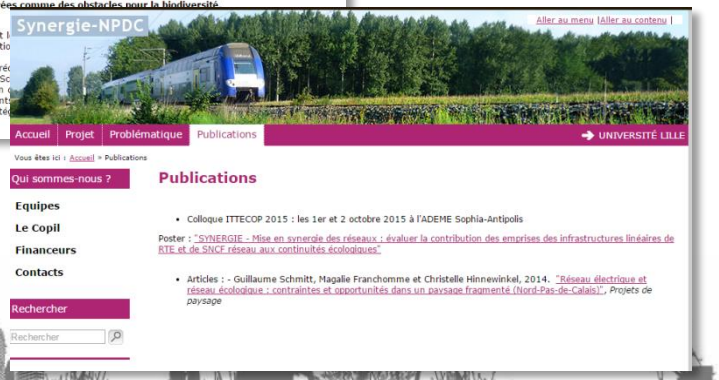
- Resp. axe 4 : Sylvie Delmer (MCF) et Christelle Audouit (IGR)
- Hébergé sur site de l'Université de Lille 1
- Plateforme d'échange – avec un accès par intranet et communication vers l'extérieur
- Ouverture septembre 2015